

Riverwood Historic Travel


Utkast 1 program Marne-Argonneresan 12-16/4 2019

Fredag morgon

0600 Flyg från Arlanda/Landvetter/Kastrup
ca 0945 buss till Meaux

Besök Musee de la Grande Guerre i Meaux. Ingår i grundpriset. Muséet har både en generell utställning om Första Världskriget på Västfronten och flera specialutställningar som gör att alla hittar något av intresse. Ett av de bästa muséerna som behandlar detta ämne. Kafeteria och bokaffär finns.

1245 gemensam lunch ingår i grundpriset



Muséet i Meaux

Fredag eftermiddag

IV tyska armékårens sammandrabbning med täten 6.franska armén den 5 september. Huvuddelen av von Klucks armé är söder Marne medan IV armékåren är dess norra flankskydd och på väg till Meaux. Ingen flygspaning finns att tillgå och förekomsten av starka franska styrkor överraskar kårchefen som beordrar fortsatt anfall. Fransmännen överrumplas och hårda strider uppstår norr Meaux.

Punkt 1 Monthyon. Tyska och franska batterier bekämpar varandra med direktriktad eld. Hauptmann Alfred Wirth *"Tätt framför byn fanns en lada bakom vilken vår stab och ett skyttekompani stod i skydd, men till och med denna punkt låg snabbt under granatbeskjutning"*

Kort stopp på vägen till Iverny och brunnen norr Villeroy

Punkt 2 Peguy Han var en 41-årig reservkapten. Kl 1630 beordrades hans bataljon att framrycka österut från Villeroy. Bataljonen möttes av mördande eld och han stupade efter ett skott i huvudet.

Punkt 3 La grand tombe Massgrav för 133 franska soldater däribland Peguy

Punkt 4 Marockanska brigadens anfall Brigaden anfaller på eftermiddagen och utsätts för tysk artilleri-och infanterield. Brigaden hejdas och tvingas senare retirera med stora förluster.

Punkt 5 Neufmontiers Tre marockanska kompanier försökte förgäves hejda det tyska motanfallet i byn. Tyskarna intog byn och använde kyrkan som förbandsplats, för att senare på kvällen retirera

Kort stopp på vägen vid Penchardskogen

1715 inköp stormarknad

1750 incheckning hotellet IBIS Chateau Thierry
egen middag



Utsikt från de tyska batteriställningarna

Lördag förmiddag

0800 transport till Varedes

Slaget om Ourcq 6-9 september 1914. Franska 6.armén går till



Minnestavla över Peguy



Rådhuset Varedes

motanfall mot 1.tyska armén (von Kluck) med strider norr Meaux.

Punkt 1 rådhuset Vareddes låg vid von Klucks armés södra flank och var farligt utsatt för anfall från sydost. Rådhuset tjänstgjorde som tysk förbandsplats. Löjtnant Jordan (tysk officer) ”*Chaussén var full av kratrar efter direktträffar, träden fällda och dikena fyllda av döda och sårade. Fiendens artillerield ökade till en intensitet som tidigare ansågs vara omöjlig*”

Punkt 2 tyska kyrkogården där 1000 stupade tyskar från von Klucks armé ligger begravda, varav de flesta i en massgrav

Punkt 3 franska kyrkogården här ligger över 1300 soldater begravda och många av dessa i en massgrav.

Punkt 4 kyrkogården Chambry Striderna vid Chambry kyrkogård är omtvistade. Enligt franska källor förekom det hårda strider här och kyrkogården försvarades av zouave-förband.

Kort stopp på vägen vid monument des quatre routes

Punkt 5 Kyrkan i Barcy Fransmännen intog Barcy den 6 september och gjorde flera anfall mot de tyska ställningarna öster därom, som slogs tillbaka med blodiga förluster. Barcy förstördes till stora delar av tysk artillerield.

Punkt 6 vägen vid bron, vägskälet i byn, kyrkogården

Etrepilly försvarades av en tysk brigad som anfölls av franska styrkor. Striderna mattades i skymningen då plötsligt franska granater slog ner i byn. Samtidigt anföll ett zouaveregemente och stormade över bron in i byn. Tyskarna flydde i panik, men grupperade sig till försvar vid kyrkogården. egen lunch Meaux

Lördag eftermiddag

Brittiska expeditionskåren hade fördröjt den tyska framryckningen genom Belgien och Frankrike. Den 6 september tog kåren del i det stora franska motanfallet vid Marne. Vi studerar i huvudsak 2. Infanteridivisionens strider vid floden Petit Morin. Divisionen framryckte via Rebais i nordlig riktning mot övergången Petit Morin.

Punkt 1 kort stopp utkanten Rebais därefter kort stopp vid La Tretoire

Punkt 2 bron vid Coton Huvuddelen av ett tyskt gardesjägarbatalion var grupperad vid floden Petit Morin.

Klockan 1130 fick kompaniet order att retirera, men det var hårt indraget i strid och erhöll stora förluster under reträtten i uppförsbacke under engelskt kulregn.

Punkt 3 bron Farges Det fanns två broar varav den borte var spärrad. En kavalleripatrull försökte överraskande inta bron men slogs tillbaka med förluster

Punkt 4 vägen väster Orly Tre gardesskyttekompanier är nedgrävda längs vägen väster Orly och anfölls av huvuddelen av en brittisk division varav ett kompani på cyklar.

Punkt 5 kyrkogården Boitron Douglas Haig bevittnar en duell mellan tyska kulsprutor och engelska kanoner transport till Chateau Thierry

1630 Punkt 6 Guidad tur hos champagnetillverkaren Pannier med visning av underjordiska valv, kopplingen till Första



Franska kyrkogården



Längs gatan flydde tyska soldater



Den borte bron vid Farges



De underjordiska valven

Världskriget och provsmakning av ett glas champagne (ingår i grundpriset)
transport till hotellet
ca 1845 egenpresentation med dryck
ca 1930 gemensam middag (ingår ej i grundpriset)

Söndag förmiddag

Utcheckning

0830 transport till vägskälet norr Lucy-le-Bocage

USA förklarade Tyskland krig 1917, men det skulle dröja till 1918 före amerikanska förband sattes in i strid. Andra och tredje infanteridivisionen sattes in i frontlinjen vid Marne för att hejda tyskarnas offensiv mot Paris. Under förmiddagen studerar vi marinkårens strider i Belleau Wood.

Punkt 1 vägskälet norr Luzy-le-Bocage Marinkåren anföll från ett utgångsläge väster om Belleau Wood på morgonen den 6 juni i täta formeringar över öppna fält som påminde om inbördeskriget. *"Vi framryckte mot Belleau Woods, som vi kunde se från denna höga punkt, ingen avfyra ett enda skott. Fastsatta bajonetter, gick i ett lågt stadigt tempo"*

Med stora förluster som följd lyckades de ändå bita sig fast i skogen. Striderna skulle fortsätta till den 26 juni då skogen slutgiltigt var i marinkårens händer.

Punkt 2 promenad genom skogen med beskrivning av striderna och visning av kvarvarande skyttegravar mm

Punkt 3 amerikanska krigskyrkogården guidad tur med en amerikansk guide som är huvudansvarig för kyrkogården.

Fokus blir på enskilda människoöden

Punkt 4 tyska krigskyrkogården där totalt 4630 soldater ligger begravda

1145 transport till Chateau Thierry
gemensam lunch ingår i grundpriset

Söndag eftermiddag

Punkt 5 Chateau Thierry

En kulsprutebataljon grupperades längs floden Marne vid Chateau Thierry med delar norr om floden för att hejda tyskarnas anfall mot Paris

transport till Verdun

1700 Incheckning på B& Hotel i Verdun
egen middag

Måndag förmiddag

0800 transport till Limey-Remenauville

USAs första stora egna offensiv som leddes av general Pershing syftade att inringa de tyska styrkorna och återta utbuktningen söder Verdun.

Punkt 1 Remeneauville En av alla förstörda byar som inte återuppbyggdes efter kriget

Punkt 2 5.divisionens anfall mot Vieville Vi studerar anfallet ur löjtnant Gambles perspektiv. Han stupade under anfallet.

Punkt 3 Pattons första strid. Han var en av upphovsmännen till det amerikanska pansarvapnet och chef för en pansarbrigad då anfallet mot St Mihielfickan startade den 12 september 1918. Vi följer hans insatser via Seycheprey, Essay, Pannes till Beney
Punkt 4 Stängningen av fickan 26. Yankeeidivision som



Vy från marinkårens utgångsläge



Amerikanska krigskyrkogården



Den ej återuppbyggda byn



Slottet Hattonchatel

anföll från väst och 1. Big Red One division från öst möttes vid Vigneulles efter en rekordsnabb framryckning
egen lunch Hattonchatel medtaget från Verdun

Punkt 5 Visning av slottet Hattonchatel med fika ingår i grundpriset

Måndag eftermiddag

transport till Avocourt

Den 26 september 1918 inleddes Fochs stora offensiv på hela Västfronten och där deltog även de amerikanska styrkorna under ledning av Pershing, som knappt två veckor tidigare hade rensat St Mihielfickan. Vi studerar 79. infanteridivisionens anfall mot Mont Faucon, som var en dominerande och välbefäst höjd.

Punkt 6 Skogen norr Avocourt Det främre vänstra regementet ”

Inom två minuter var ingen mans-land fullt av män som rör sig framåt, genom taggtråd, hoppar över skyttegravar och över granatgropar i en tät dimma eller dis, vilket gjorde det svårt att se framåt. Vi hade knappt rört oss 100 meter när vår första man föll!”


Punkt 6 Golf de Malancourt. Klockan 9 på förmiddagen nådde vänstra regementet tyskarnas huvudförsvarslinje. Det var starkt reducerat och kaos rådde i ledningen. Dessutom hade reservregementet bakom hamnat för långt fram. Förlusterna ökade.

Punkt 7 fältkanten söder Malancourt Det främre högra regementet framryckte genom öppna fält och mindre skogspartier och kom därför snabbare framåt.

Punkt 8 bäcken söder Malancourt. Enda problemen var Forgesbäcken som var omgivet av sumpmark, den täta dimman och den sönderskjutna terrängen.



Bäcken söder Malancourt




Vy mot Mont Faucon

Punkt 9 Malancourt ”Kulspruteeld vräktes över de amerikanska leden från alla håll, speciellt från ruinerna av byn Malancourt, där tyska kanoner var nedgrävda”

Punkt 10 Bois de Cuisy Båda främre regementena fastnade i skogen söder Mont Faucon med stora förluster. Igenkorkade underhållsvägar, svagt artilleriunderstöd och kaos i ledningen var utöver tyskarna anledningen till att målet Mont Faucon inte nåddes.

Punkt 11 Fälten söder Mont Faucon Den 27 september fortsatte anfallet mot Mont Faucon, som intogs samma dag. ”Rop hördes: Första hjälpen! Första hjälpen! Gas! Mask på! Sprid ut er! Gruppera ut mer korpral!”



Ruinerna av byn med en tysk bunker

Punkt 12 Mont Faucon Rundvandring och visning av kvarvarande bunkrar, resterna av byn och det amerikanska monumentet

1630 transport till hotellet
egen middag

Tisdag förmiddag

Utcheckning

0830 transport till Vauquois

Punkt 1 Butte de Vauquois Rundtur kring mingropar och skyttegravar. En dominerande höjd som fransmän och tyskar stred hårt om sedan 1914.



Mingropar vid Butte de Vauquois

Minkrigsföring användes av båda sidor.

Punkt 2 Vägskälet väster Cheppy

Pattons pansarbrigad var underställd 28. "Keystone" Division under inledningen av offensiven. Patton tar sig fram till fronten vid Cheppy och såras där.

Punkt 3 Lost battalion

Den 2 oktober lyckades en bataljon ur 77. Divisionen bryta igenom de tyska linjerna, men inringades som resultat. Bataljonen vägrade kapitulera, erhöll stora förluster och befriades fem dagar senare.

1135 transport till Verdun


egen lunch

Punkt 4 Fort Faulouse. Ett intakt fort som skyddade Verdun.

Guidad tur ingår i grundpriset

1430 transport till flygplatsen

2030/2100/ flyg till Arlanda/Kastrup/Landvetter



Insidan av ett torn i fortet

Normalpris: 8525:-

I priset ingår:

- Flyg Tur och Retur från Arlanda/Landvetter/Kastrup till Paris
- Övernattning i dubbelrum två nätter på hotell IBIS i Chateau Thierry och två på B&B hotel i Verdun inkl frukost
- Alla transporter i Frankrike utom ev egna utflykter
- Guidning på svenska
- Studiematerial
- Två luncher
- Guidad visning hos champagnetillverkaren Pannier med provsmakning
- Guidad visning av slottet Hattonchatel med fika
- Guidad visning av amerikanska krigskyrkogården i Belleau
- Inträde till Musee de la Grande Guerre
- Inträde till Fort Falouse

Tillkommer: Kostnad enkelrum och gemensam middag